Где это снято?

Вс. Тарасевич. Ленинград. 1942.

(CC-BY) А.Крамер, 2017

Опознавательные знаки: набережная, вдоль нее трамвайные пути, за путями дом явно старой постройки.

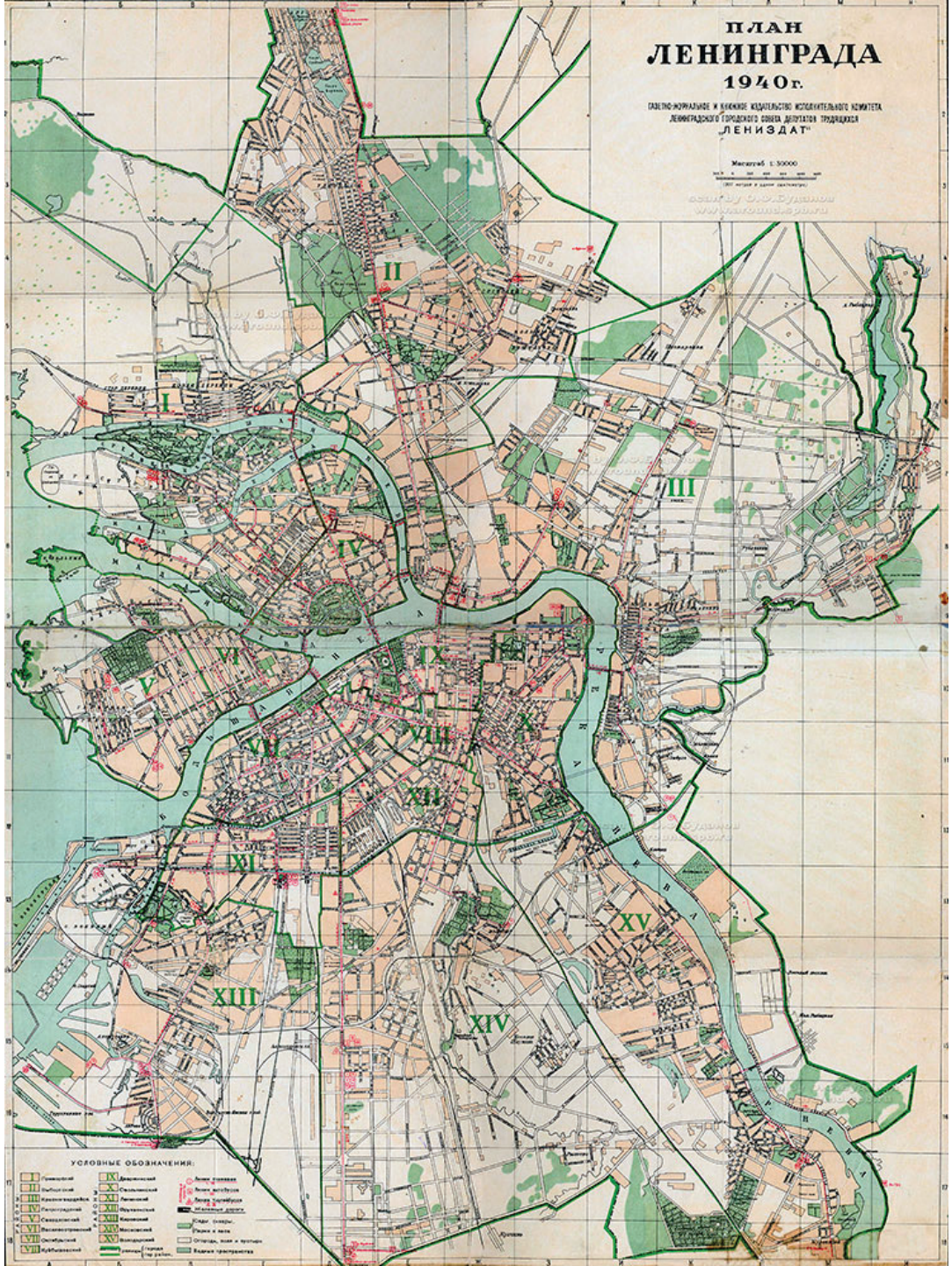
ПЛАН
ЛЕНИНГРАДА
1940 г.
ГАЗЕТНО-ЖУРНАЛЬНОЕ И КНИЖНОЕ ИЗДАТЕЛЬСТВО ИСПОЛНИТЕЛЬНОГО КОМИТЕТА
ЛЕНИНГРАДСКОГО ГОРОДСКОГО СОВЕТА ДЕПУТАТОВ ТРУДЯЩИХСЯ
„ЛЕНИЗДАТ"
Масштаб 1:30000
I
II
III
IV
V
VI
VII
VIII
IX
X
XI
XII
XIII
XIV
XV
УСЛОВНЫЕ ОБОЗНАЧЕНИЯ:

Выделим трамвайные пути

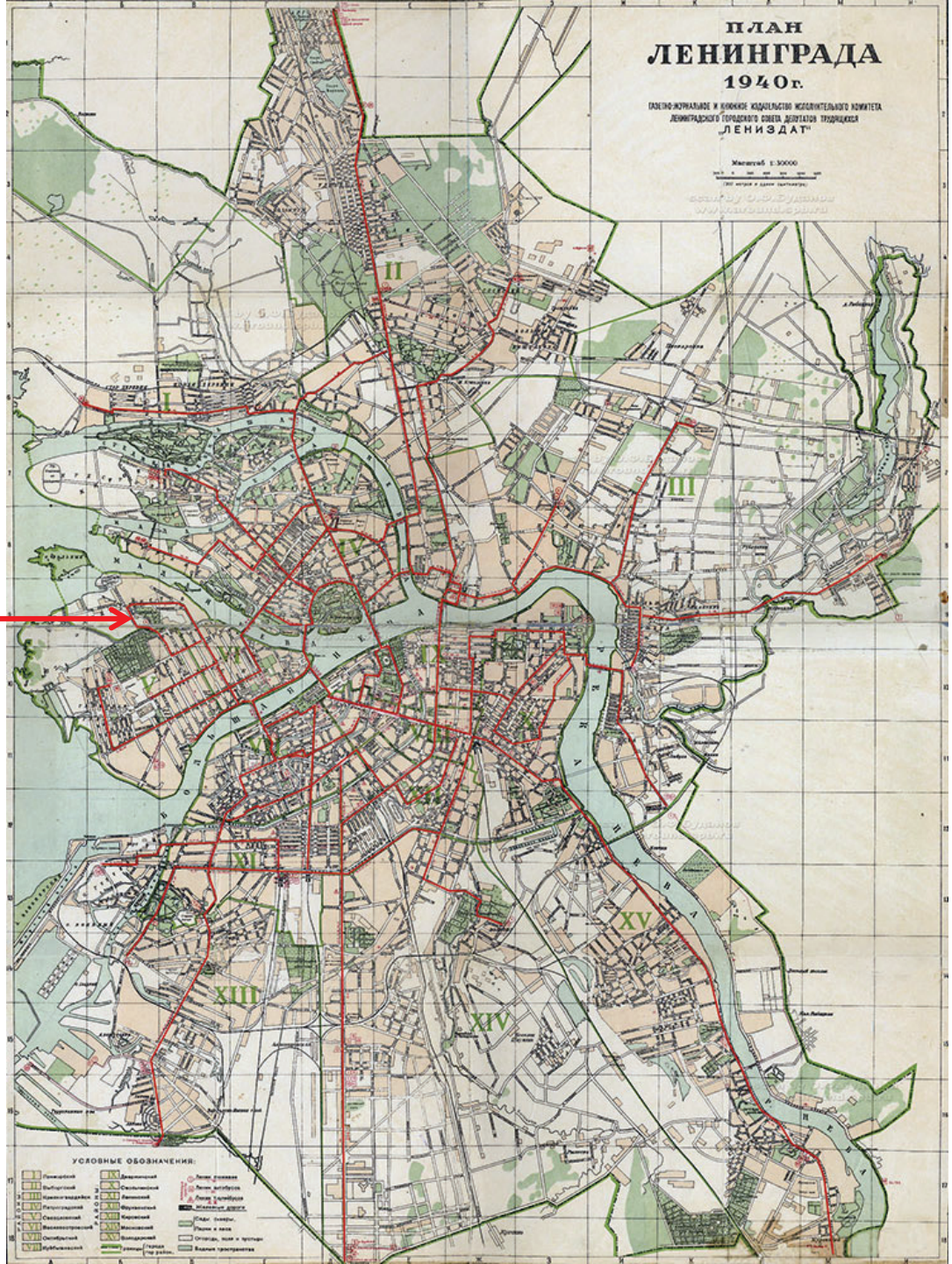

Выделим участки трамвайных путей, подходящие под опознавательные знаки фотографии (вода, трамвайный путь, более-менее старая застройка)

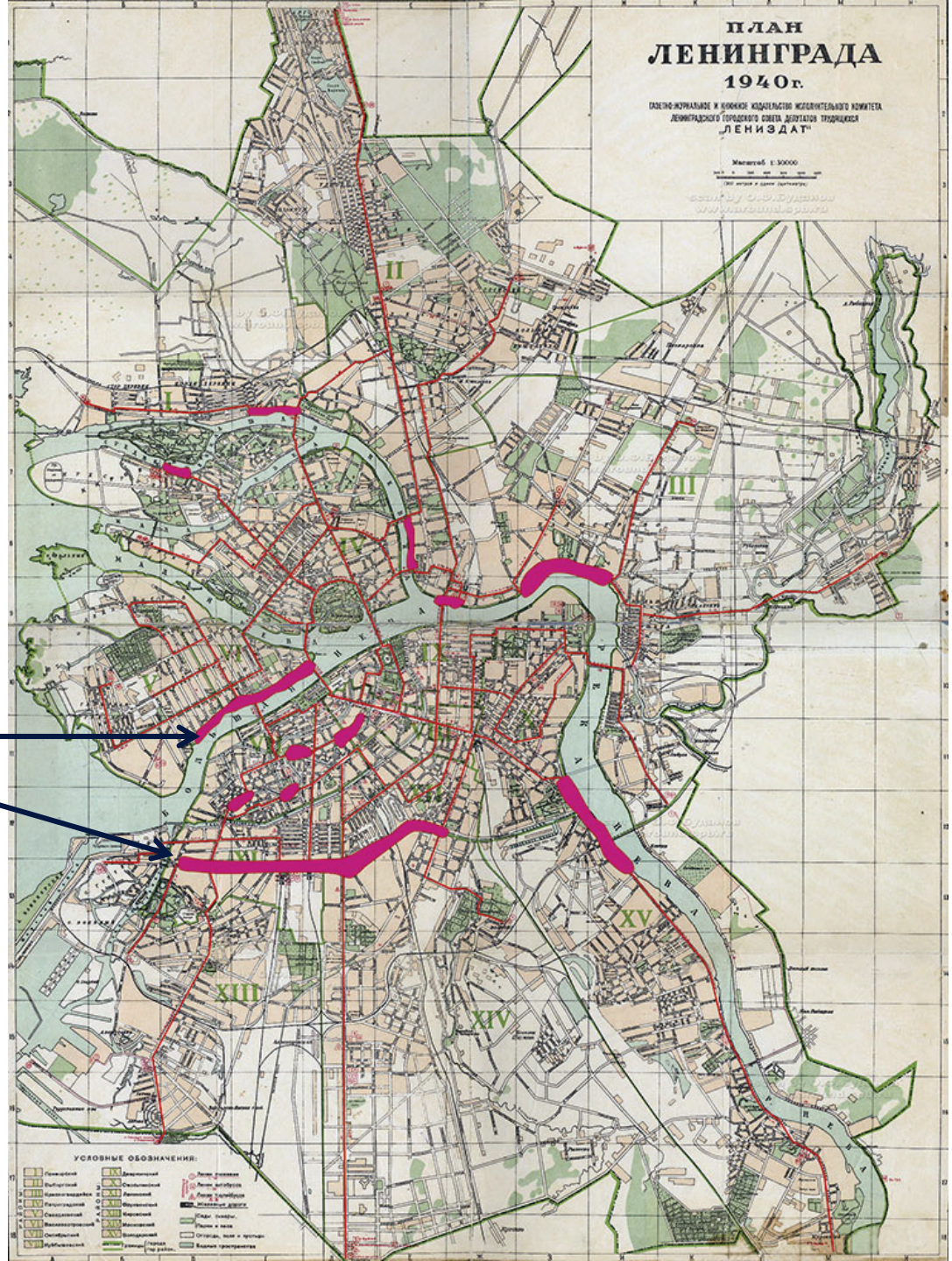

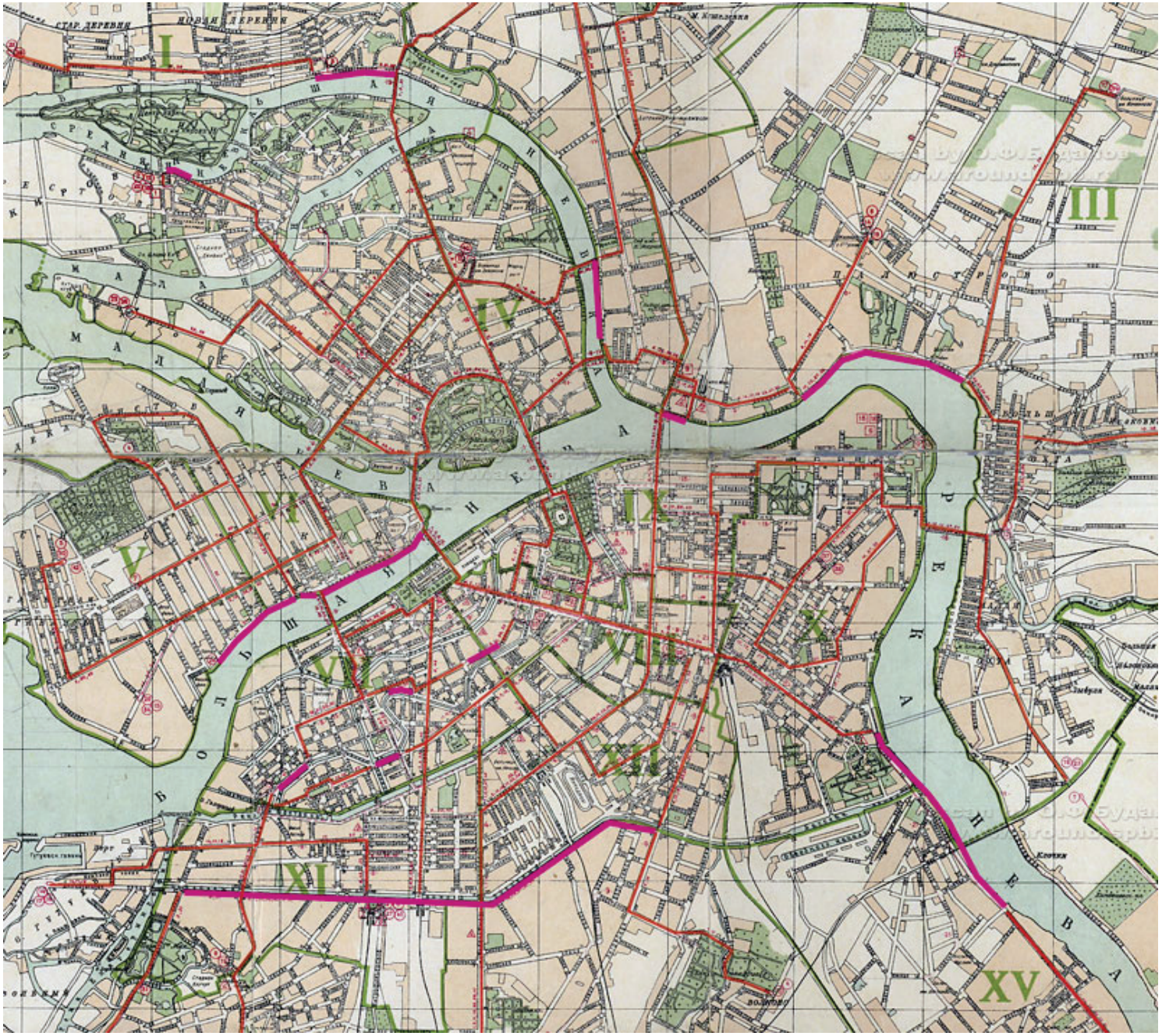
I
III
IV
V
VI
VII
VIII
IX
X
XI
XV
Большая Невка
Малая Невка
Большая Невка
Малая Невка
Большая Невка
Стар. Деревня
Новая Деревня

Здесь сейчас метро «Черная речка»

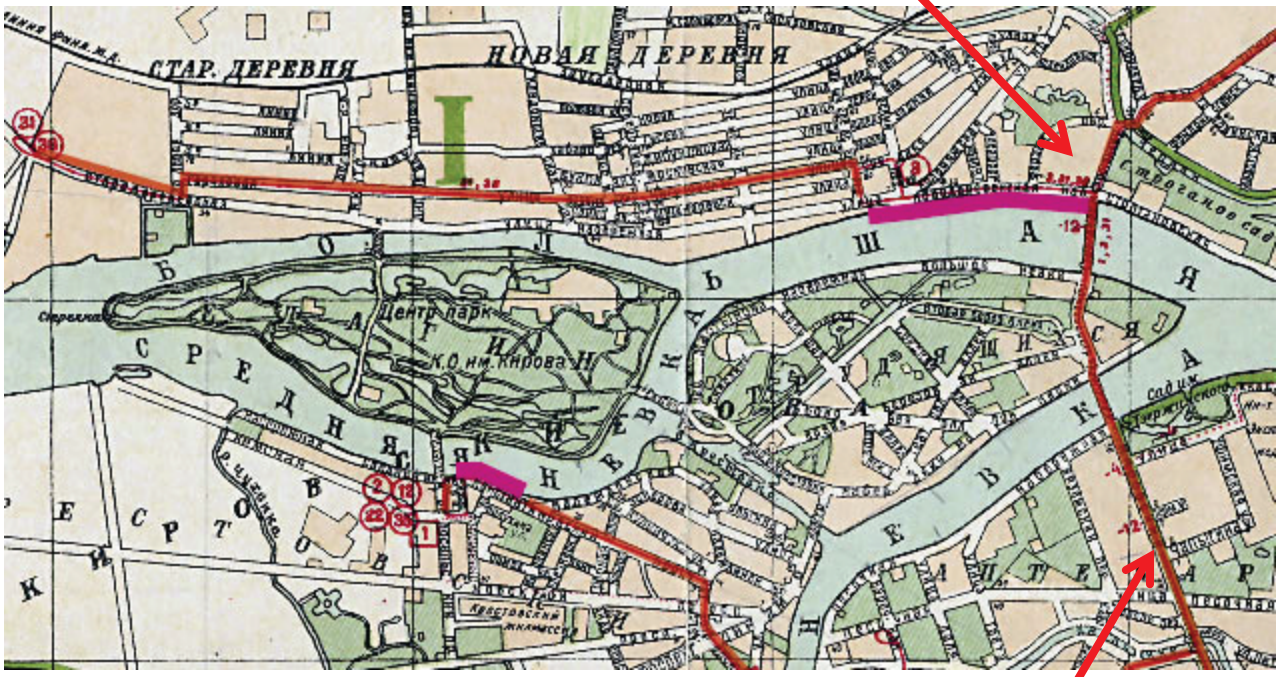

Нынешний Каменноостровский проспект

Здесь сейчас метро «Горьковская»

Финляндский вокзал

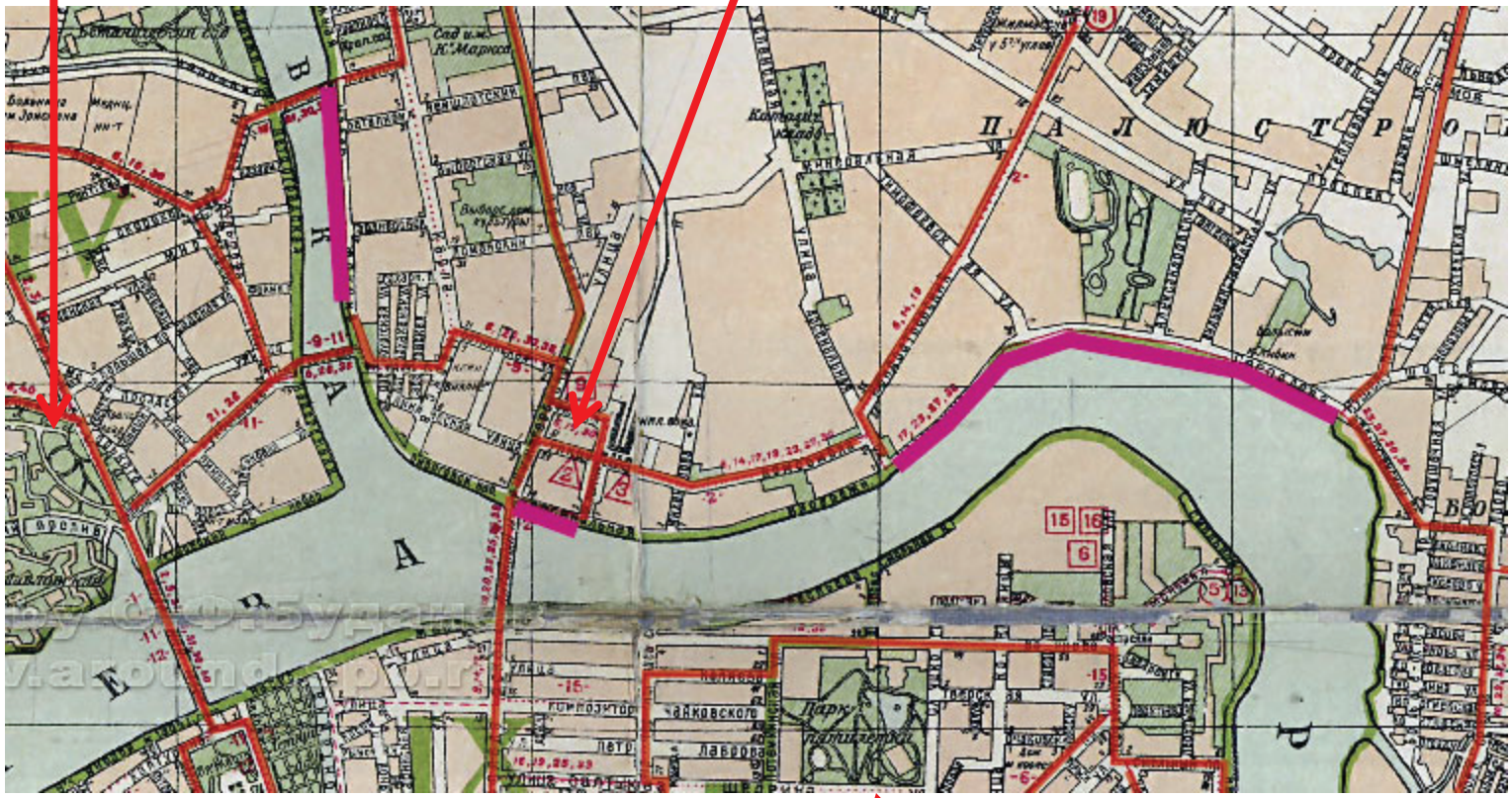

Таврический сад

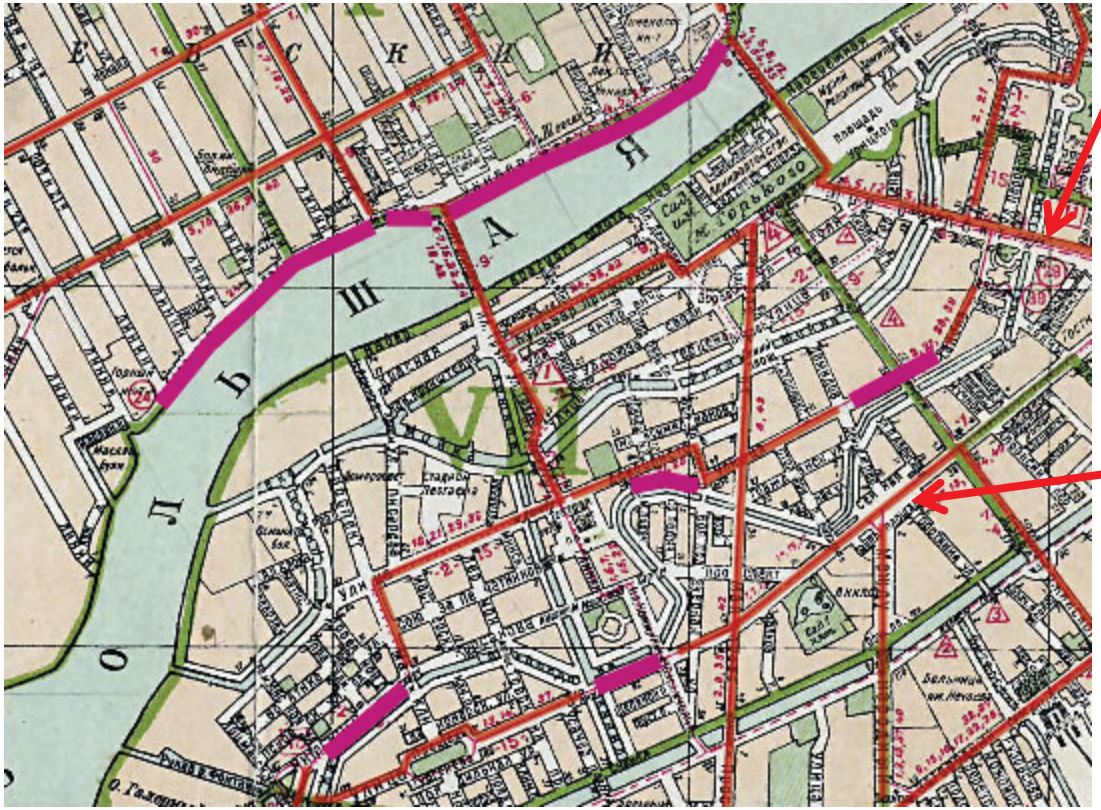
Невский проспект
Сенная площадь

Здесь сейчас метро
«Площадь Александра Невского»

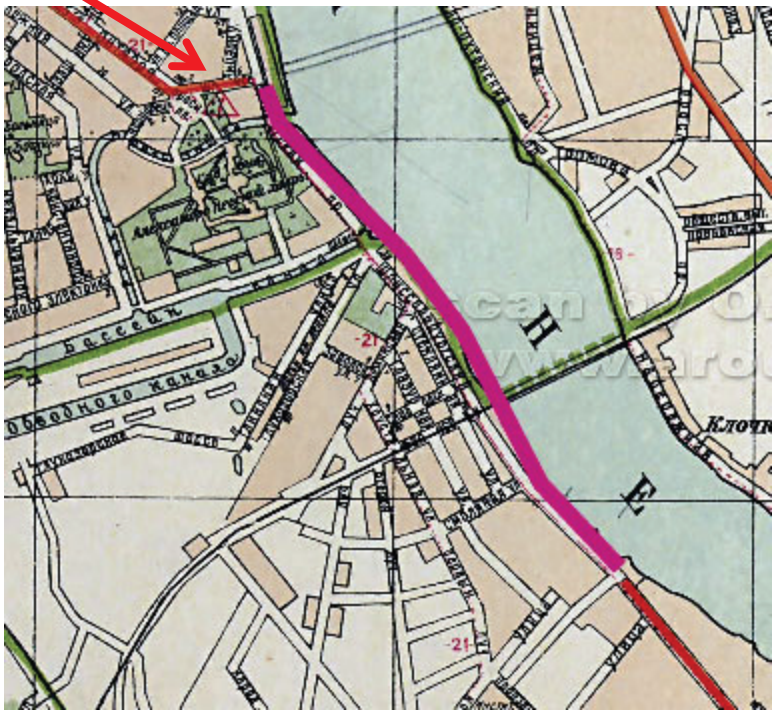

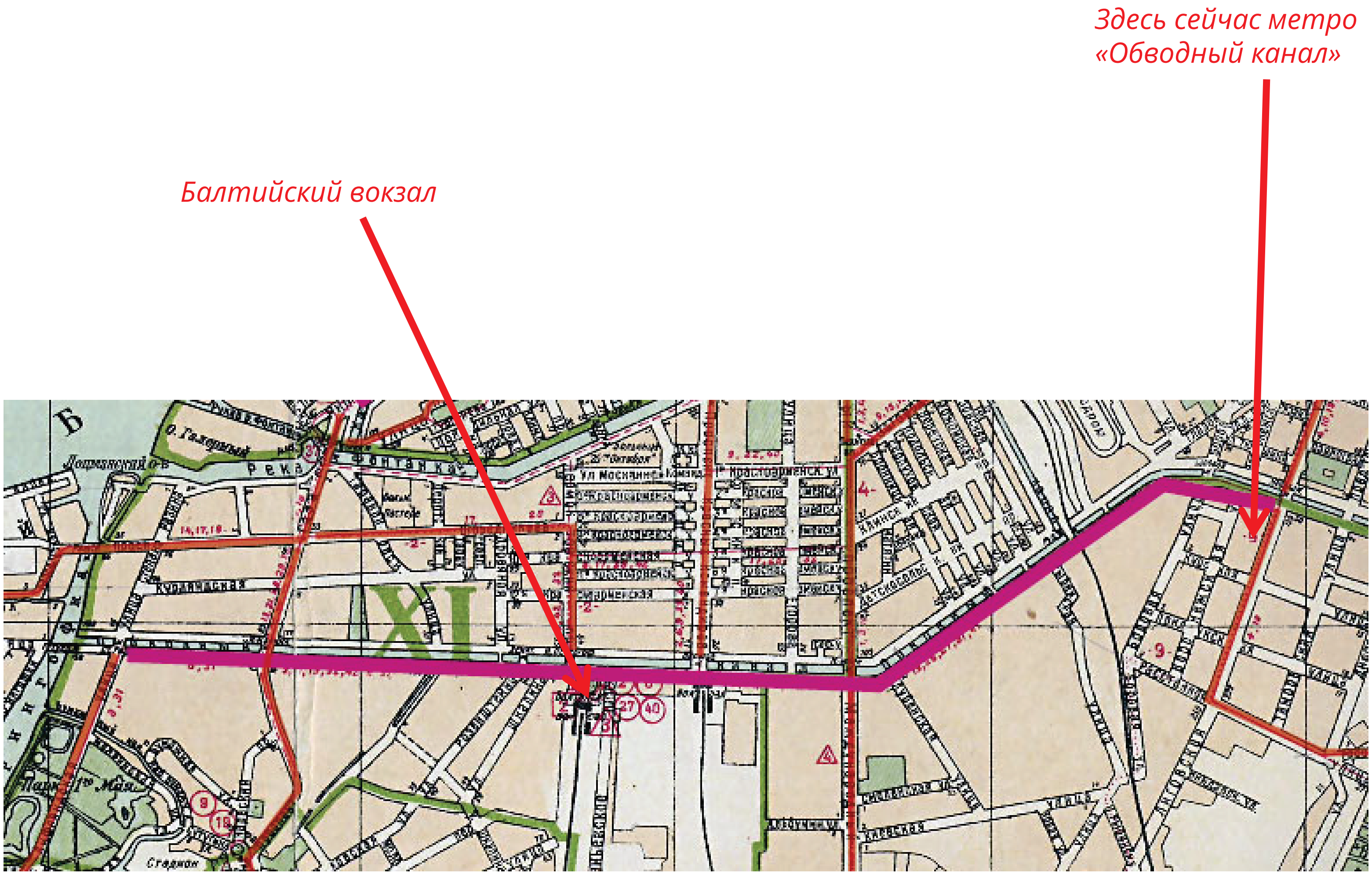
Здесь сейчас метро
«Обводный канал»
Балтийский вокзал

ИТАР-ТАСС/Жители города берут воду из водопроводного люка на Звенигородской улице.

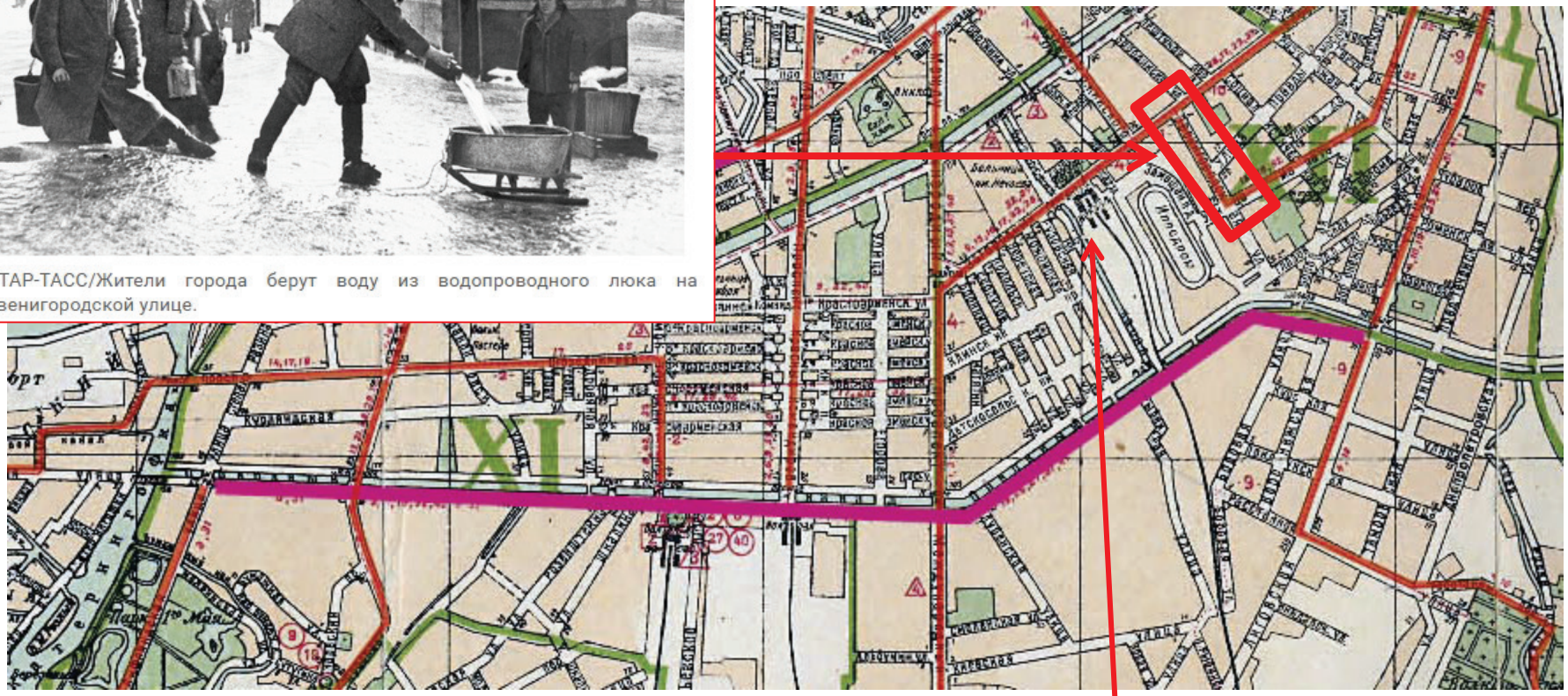

ИТАР-ТАСС/Жители города берут воду из водопроводного люка на Звенигородской у



(CC-BY) А.Крамер, 2017